KOORDINAČNÍ SITUACE V ŽST ČERVENKA - ČÁST 1

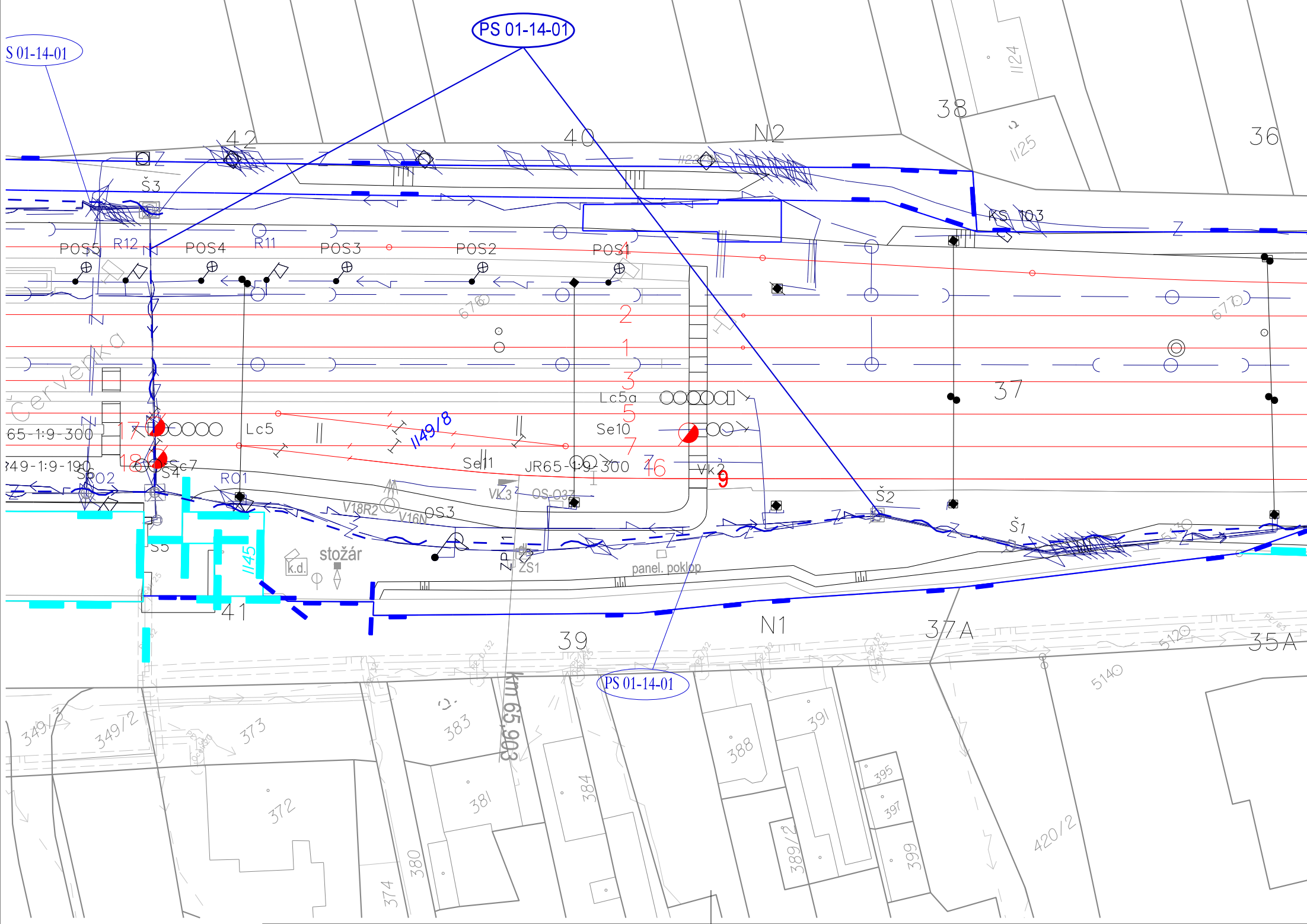
PS 01-14-01
S 01-14-01
42
40
N2
38
36
1124
1125
1122
Š3
KS 103
POS5
R12
POS4
R11
POS3
POS2
POS1
4
2
1
3
5
7
16
9
17
18
676
677
Červenka
37
Lc5a
Lc5
Se10
1149/8
Se11
JR65-1:9-300
Vk2
65-1:9-300
349-1:9-190
S602
Sc7
S4
R01
VK3
OS-03
V18R2
V16N
OS3
Š2
Š1
S5
1145
k.d.
stožár
ZP1
ZS1
panel. poklop
PS 01-14-01
41
39
N1
37A
35A
5120
5130
5140
km 65,903
349/3
349/2
373
372
383
381
384
388
391
395
397
399
389/2
380
374
420/2

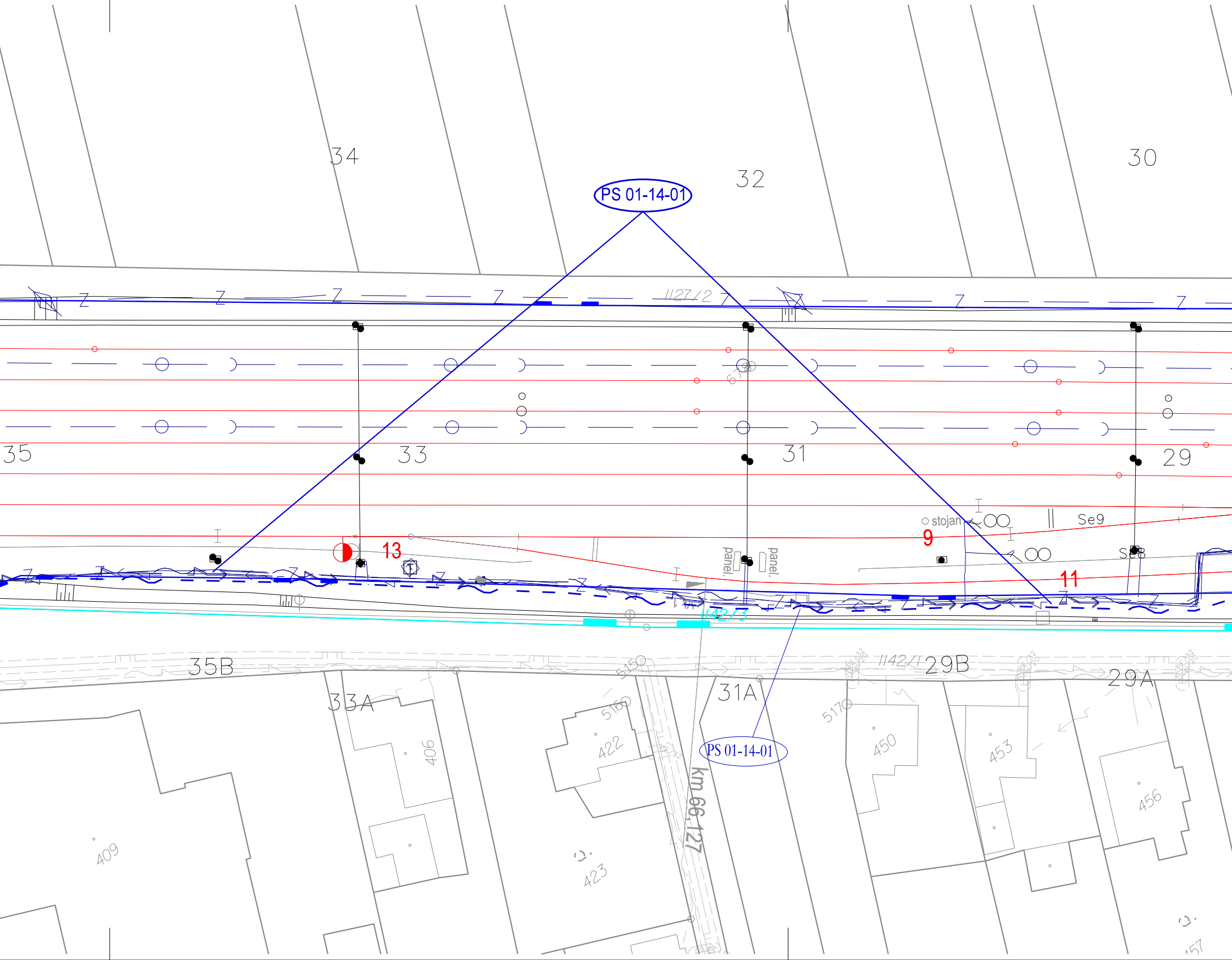
34
32
30
PS 01-14-01
1127/2
35
33
31
29
673
stojan
Se9
9
Se8
13
panel.
panel.
11
1142/3
35B
515
1142/1
29B
29A
33A
31A
516
517
406
409
422
423
450
453
456
457
PS 01-14-01
km 66,127

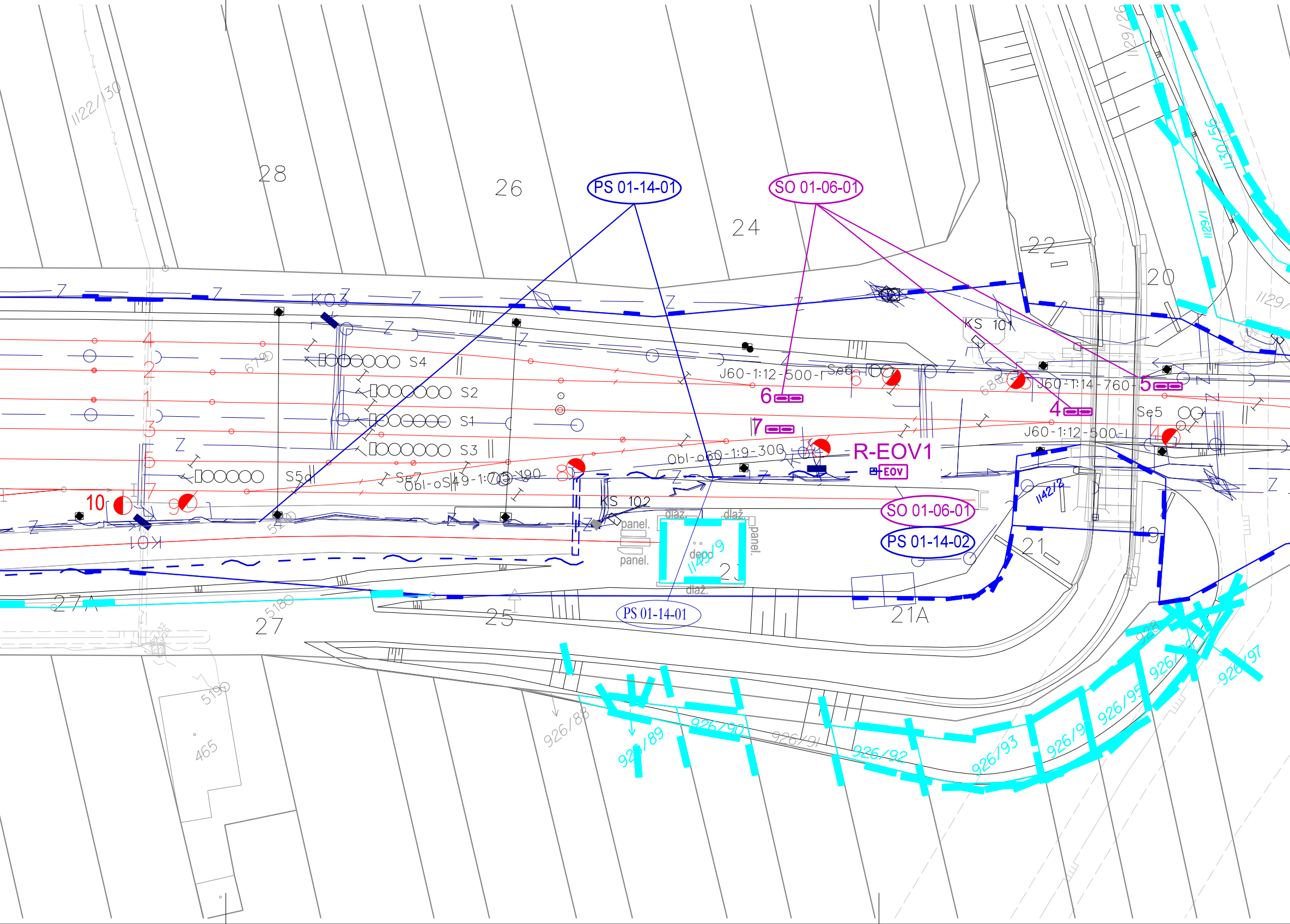
PS 01-14-01
SO 01-06-01
28
26
24
22
20
1122/130
1129/26
1130/56
1129/1
1129/
KO3
S4
S2
S1
S3
S5
Se7
Se6
Se5
J60-1:12-500-l
J60-1:14-760-l
J60-1:12-500-l
Obl-o60-1:9-300
Obl-oS49-1:7,5-190
KS 101
KS 102
R-EOV1
EOV
SO 01-06-01
PS 01-14-02
PS 01-14-01
1
2
3
4
5
6
7
8
9
10
679
680
520
1142/2
1143/9
dlaž.
panel.
depo
21
21A
19
25
27
27A
518
519
465
926/88
926/89
926/90
926/91
926/92
926/93
926/94
926/95
926/96
926/97
928

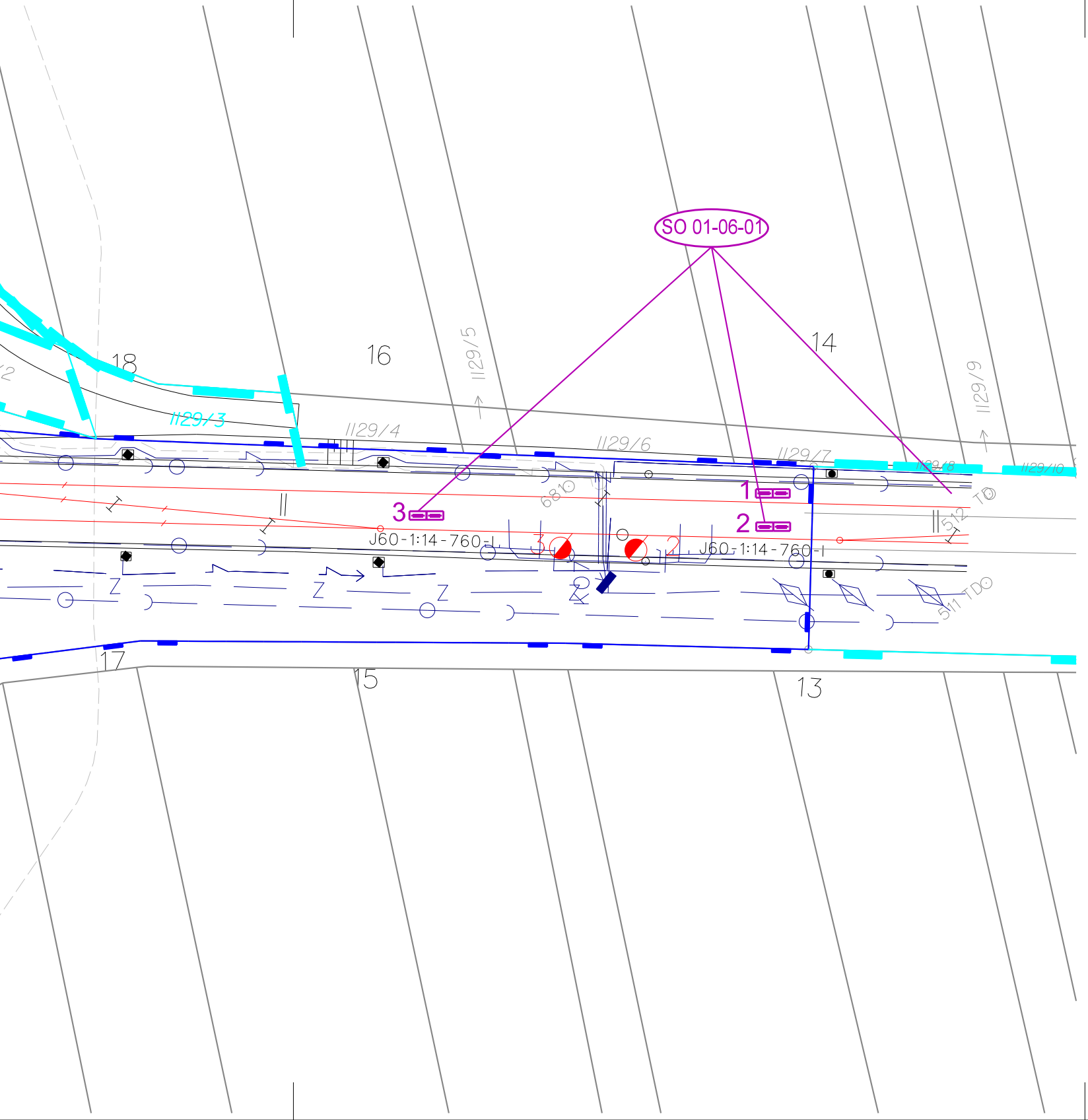
SO 01-06-01
18
16
II29/5
14
II29/9
II29/3
II29/4
II29/6
II29/7
II29/8
II29/10
3
1
2
681
J60-1:14-760-I
J60-1:14-760-I
512
TO
511 TO
17
15
13

Legenda koordinační situace

stávající hranice SŽDC s.o.
stávající hranice ČD a.s.
stávající hranice katastrální mapy
hranice katastrálního území
stávající stav
kolejové řešení, mostní a pozem. objekty
směrová a výšková úprava st. koleje
tratívody
silnoproudá zařízení
sdělovací zařízení
zabezpečovací zařízení
multitrasa (sděl. + zab. zařízení)
kanalizace
plyn
trakce
oplocení
demolice
související/jiné investiční akce
venkovní návěstní prvky
km 69,721 000 staničení - stávající kilometráž

Seznam SO a PS:

PS 01-14-01 Žst. Červenka, místní kabelizace
PS 01-14-02 Žst. Červenka, DDTS ŽDC
SO 01-06-01 Žst. Červenka, EOV

Legenda stávajících sítí:

Mimodrážní sítě:

- sdělovací vedení
- kanalizace
- kanalizace - jednotná
- kanalizace - tlaková
- kanalizace - dešťová
- kanalizace - splašková
- kanalizace - přípojky
- vodovod
- plynovod přípojka
- plynovod NTL
- plynovod STL
- plynovod VTL
- silnoproud
- silnoproud NN
- silnoproud VN
- silnoproud VVN
- zatrubněný potok

Drážní sítě:

- kanalizace - ČD RSM, SŽDC- SON,SBBH
- vodovod - ČD RSM, SŽDC-SBBH
- plynovod přípojka - ČD RSM, SŽDC-SBBH
- sděl. vedení - ČD Telematika
- zabezp. vedení - SŽDC SSZT
- silnoproud - SŽDC SEE
- odvodnění žel. spodku



Poznámka:

SOUŘADNICOVÝ SYSTÉM: S- JTSK
VÝŠKOVÝ SYSTÉM: Bpv

VŠECHNY KILOMETRICKÉ POPISY BEZ UVEDENÍ ČÍSLA KOLEJE JSOU VZTAŽENY KE KOLEJI č.1.

SPRÁVA ŽELEZNIC

sfdi
STÁTNÍ FOND DOPRAVNÍ INFRASTRUKTURY

			ČÍSLO SOUPRAVY:
		PO PŘIPOMÍNKOVÉM ŘÍZENÍ	
REVIZE Č.	DATUM	ZMĚNA	

MORAVIA CONSULT Olomouc a.s.
LEGIONÁŘSKÁ 1085/8 , 779 00 Olomouc
tel.: +420 585 570 444
IDS: kjee9md
e-mail: moravia@moravia.cz
http://www.moravia.cz

OBJEDNATEL	Správa železnic, státní organizace v zastoupení: Stavební správa východ, Nerudova 1, 779 00 Olomouc	
HLAVNÍ INŽENÝR PROJEKTU	BC. MARTIN KOLAŘÍK	G. ŘEDITEL MORAVIA CONSULT Olomouc a.s. ING. VÁCLAV KRATOCHVÍL
ODPOVĚDNÝ PROJEKTANT	NAVRHL, VYPRACOVAL	KONTROLOVAL
BC. MARTIN KOLAŘÍK	BC. MARTIN KOLAŘÍK	
KRAJ: OLOMOUCKÝ	POVĚŘENÝ OÚ: LITOVEL	OBEC: ČERVENKA

„Zřízení a rekonstrukce EOV v ŽST Červenka a Zábřeh na Moravě“

Koordinační situace v Žst. Červenka - část 1

ZAK. ČÍSLO MCO	19 - 051 - 236 - SR
ÚČEL	DUSP
DATUM	LISTOPAD 2020
FORMÁT	9xA4
MĚŘÍTKO	1:500
ČÁST C.3	POŘ.Č. 01

DOKUMENT LZE UŽÍVAT POUZE VE SMYSLU PŘÍSLUŠNÉ SMLOUVY O DÍLO. ŽÁDNÁ JEHO ČÁST NEMŮŽE BÝT DLE ZÁKONA č.121/2000 Sb. KOPÍROVÁNA NEBO JINAK ROZŠIŘOVÁNA BEZ SOUHLASU MORAVIA CONSULT Olomouc a.s.